Koordinační vytyčovací výkres km 11,975 - 13,200

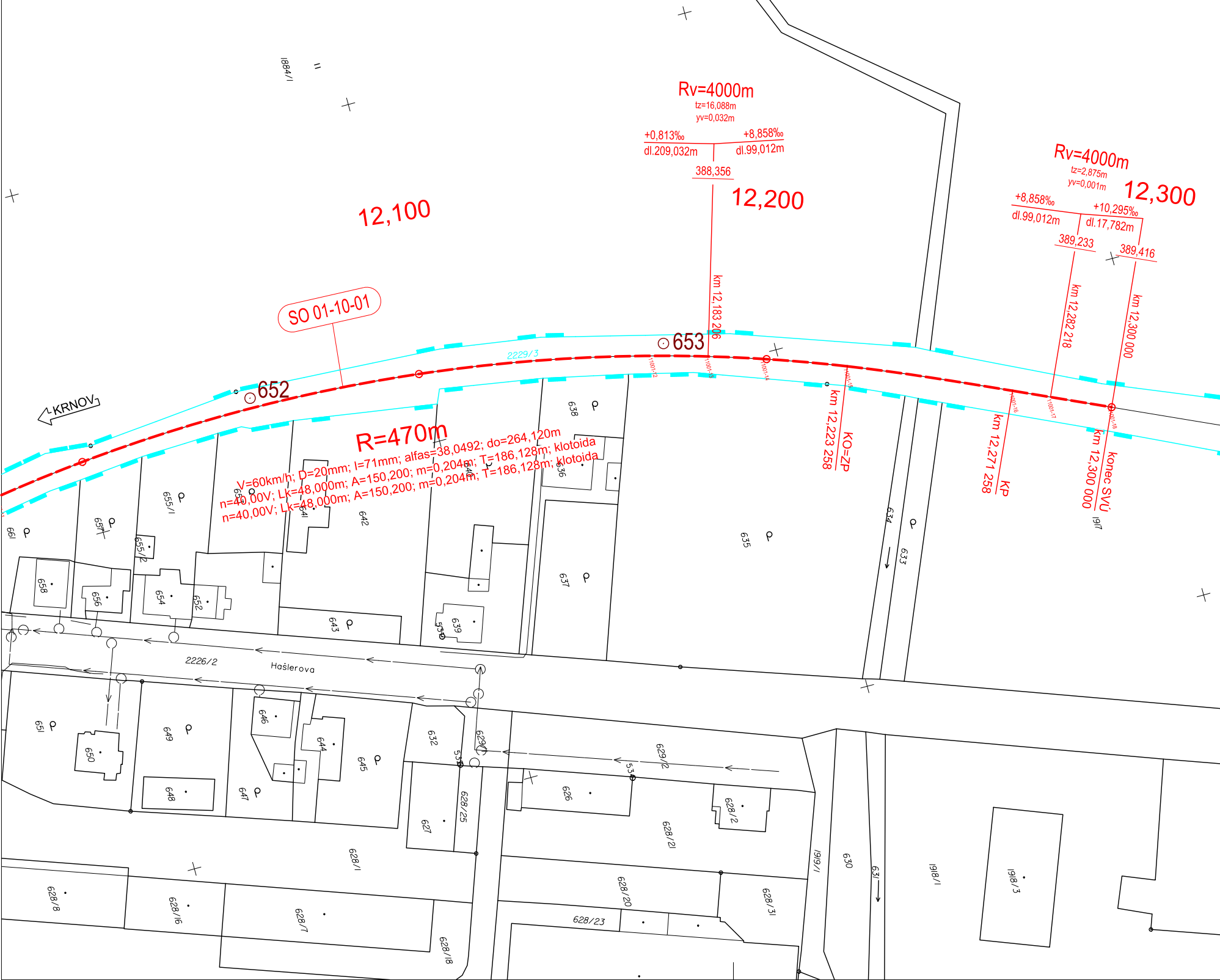
Rv=4000m
tz=16,088m
yv=0,032m
+0,813‰
+8,858‰
dl.209,032m
dl.99,012m
388,356
12,100
12,200
km 12,183 206
Rv=4000m
tz=2,875m
yv=0,001m
12,300
+8,858‰
+10,295‰
dl.99,012m
dl.17,782m
389,233
389,416
km 12,282 218
km 12,300 000
SO 01-10-01
653
652
2229/3
KRNOV
R=470m
V=60km/h; D=20mm; I=71mm; alfas=38,0492; do=264,120m
n=40,00V; Lk=48,000m; A=150,200; m=0,204m; T=186,128m; klotoida
n=40,00V; Lk=48,000m; A=150,200; m=0,204m; T=186,128m; klotoida
km 12,223 258
KO=ZP
km 12,271 258
KP
km 12,300 000
konec SVÚ
1884/1
2226/2
Hašlerova
1917
638
636
640
641
642
655/1
655/2
657
661
658
656
654
652
643
639
637
635
634
633
632
629/1
629/2
651
650
649
648
647
646
645
644
626
627
628/25
628/2
628/21
628/1
628/8
628/16
628/7
628/18
628/20
628/23
628/31
1919/1
630
631
1918/1
1918/3

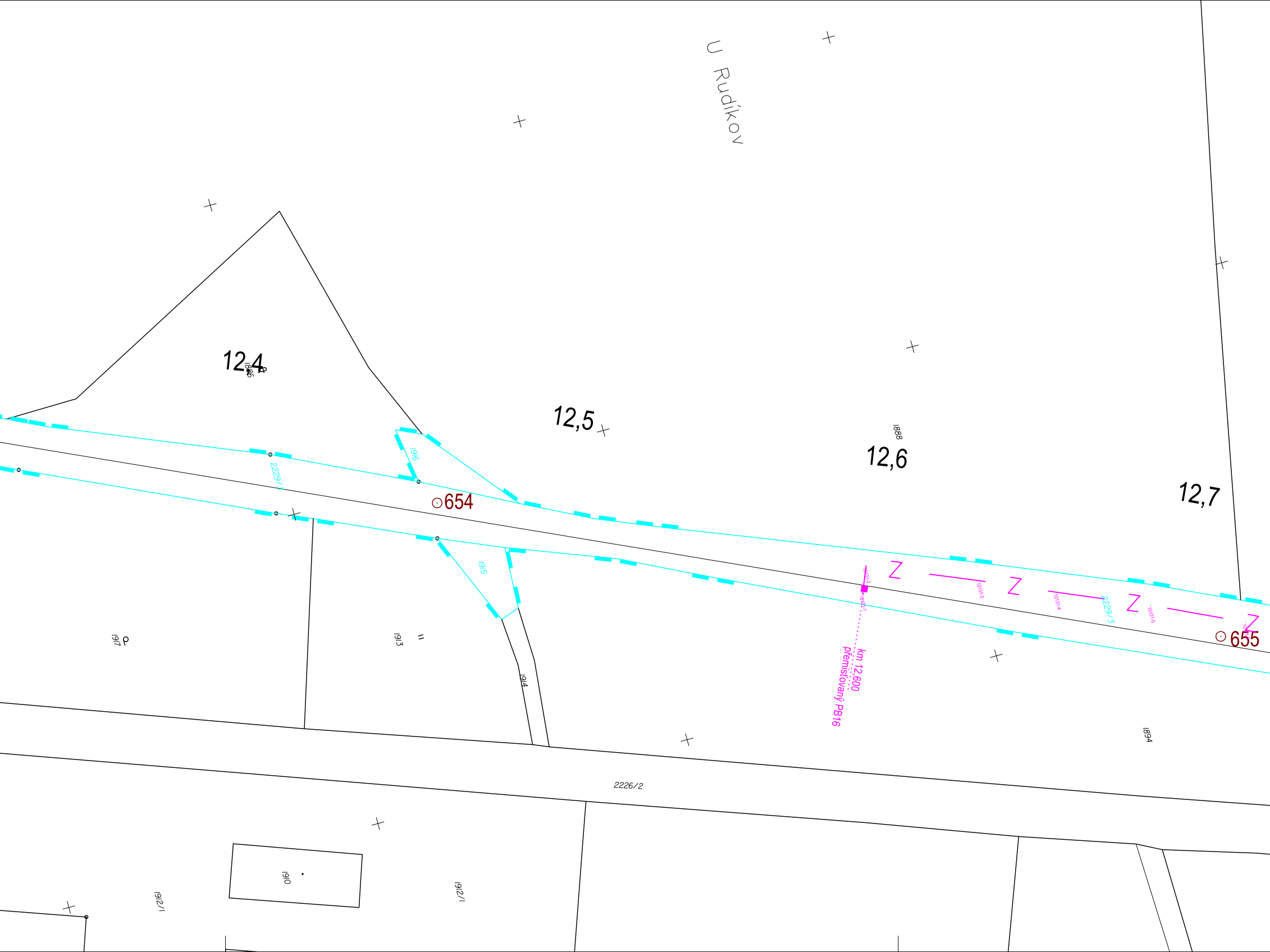
U Rudíkov
12,4
1886
12,5
1888
12,6
12,7
2229/3
1916
654
1915
1917
1913
1914
10131-2
10131-1
10131-3
10131-4
2229/3
10131-5
655
km 12,600
přemísťovaný PB16
1894
2226/2
1910
1912/1

Legenda situace:

hranice pozemku Českých drah, a.s.
hranice pozemku SŽ, s.o.
hranice pozemků katastrální mapy
stávající stav
kolejové řešení
zabezpečovací zařízení

Seznam SO/PS:

PS 01-01-31 PZS v km 11,891 (P7791)
SO 01-10-01 t.ú. Krnov (mimo) - Glucholazy (PKP) (mimo)
- železniční svršek

Bod vytyčovací sítě - bod ŽBP

⊙ 651 TÚ 2253 Krnov (mimo) - Głuchołazy (PKP) (mimo)

Katastrální území
Město Albrechtice, Rudíkovy

Poznámka:

SOUŘADNICOVÝ SYSTÉM: S- JTSK
VÝŠKOVÝ SYSTÉM: Bpv

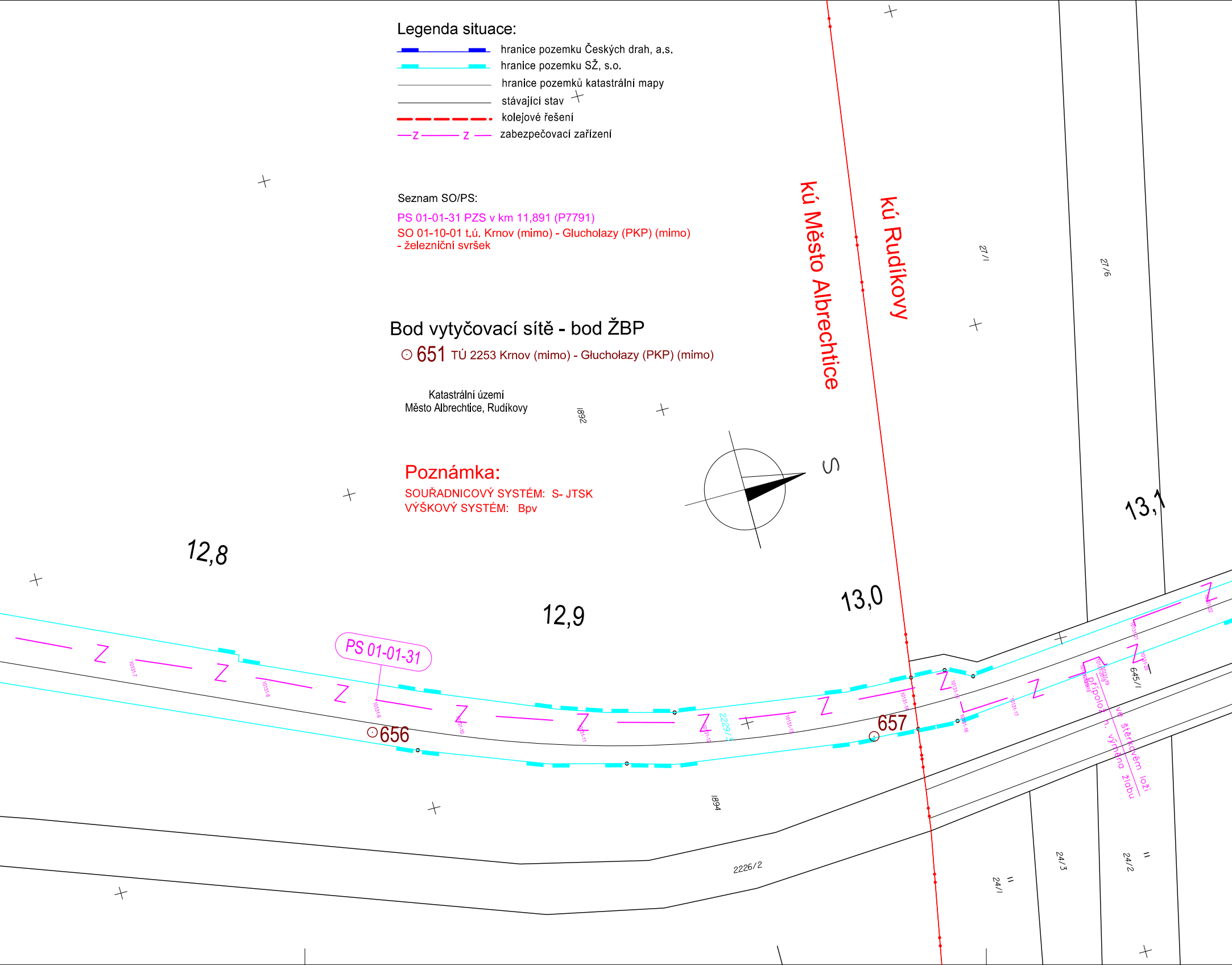

kú Město Albrechtice
kú Rudíkovy
27/1
27/6
1892
S
12,8
12,9
13,0
13,1
PS 01-01-31
656
657
2229/2
645/1
připolož. n. ve štěrkovém loži
výměna žlabu
1894
2226/2
24/1
24/3
24/2

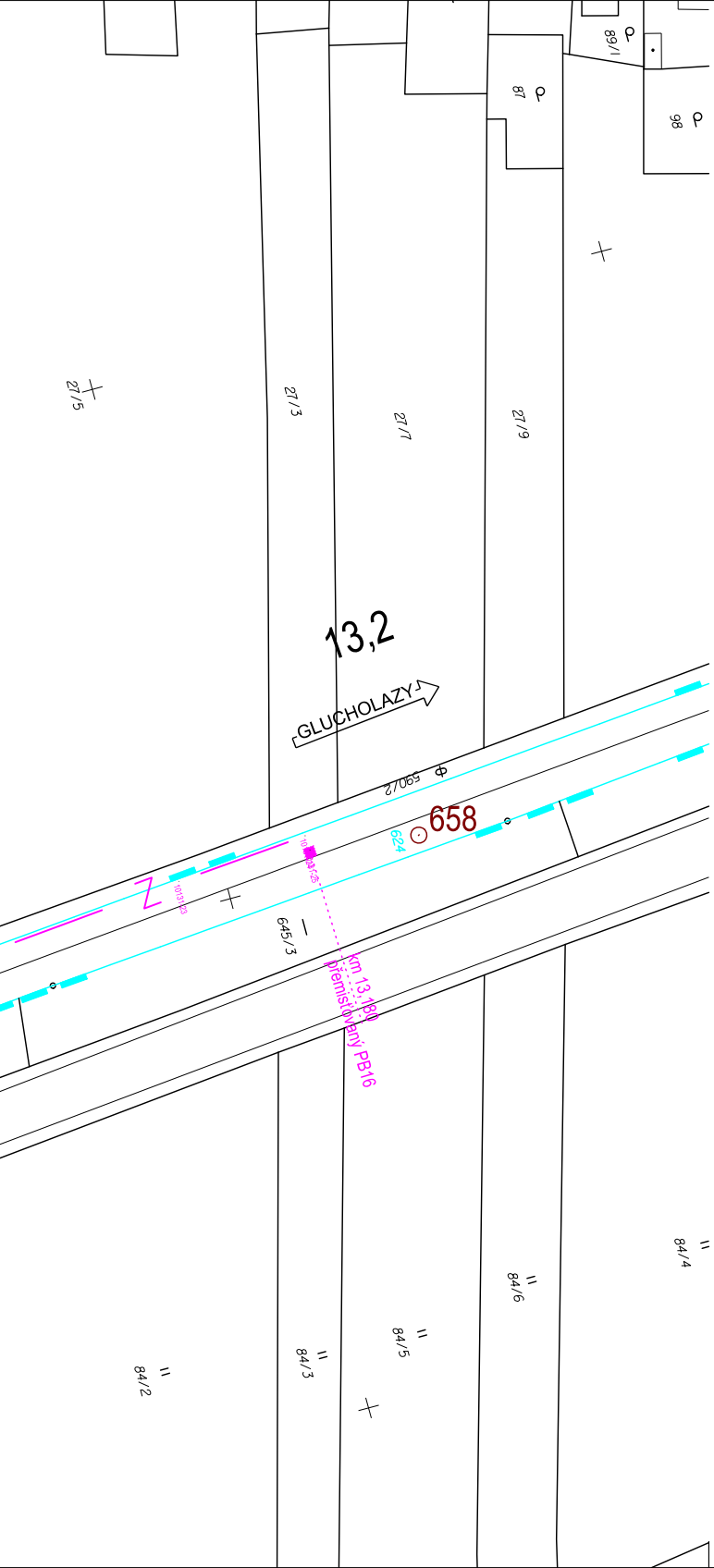
89/1
87
86
27/5
27/3
27/7
27/9
13,2
GLUCHOLAZY
590/2
658
624
645/3
km 13,180
přemístěný PB16
84/4
84/6
84/5
84/3
84/2

Orientační schéma:

žst. Jindřichov ve Slezsku
žst. Třemešná ve Slezsku
P7791
zast. Krásné Loučky
žst. Krnov

Razítko oprávněné osoby:

Podpis: Datum:

Revize:	Datum:	Popis:	Kontroloval:
000	7/2021	Definitivní odevzdání dokumentace	Ing. Michal Kasaj

Stavebník/Investor:	**Správa železnic, státní organizace**
Adresa:	Dlážděná 1003/7, 110 00 Praha 1
Zástupce investora:	Stavební správa východ
Adresa:	Nerudova 1, 779 00 Olomouc

Zhotovitel stavby:	**MORAVIA CONSULT Olomouc a.s.**
Adresa:	Legionářská 1085/8, 779 00 Olomouc
Kontakt:	T: +420 585 570 444 E: moravia@moravia.cz
Zhotovitel objektu:	**MORAVIA CONSULT Olomouc a.s.**
Adresa:	Legionářská 1085/8, 779 00 Olomouc
Kontakt:	T: +420 585 570 444 E: moravia@moravia.cz

Hlavní projektant (HIP):	Specialista:	Odpovědný projektant:	Zpracovatel:
Ing. Michal Kasaj	Ing. Zdeněk Dohnal	Ing. Zdeněk Dohnal	Ing. Zdeněk Dohnal

Název stavby/akce:	**Rekonstrukce a doplnění závor na přejezdu P7791 v km 11,891 trati Krnov (mlmo) - Glucholazy (PKP) (mlmo)**	Označení (S-kód):	S622000192
		Zakázka:	20-085-232-SR
Název části:	Koordinační vytyčovací výkres	Označení části:	N.1.5.4
Název objektu:		Označení objektu/komplexu:	
Název přílohy: Název dílčí části přílohy:	Koordinační vytyčovací výkres km 11,975 - 13,200	Číslo přílohy:	3.2.
		Paré:	
Kraj: Moravskoslezský	Katastrální území: Město Albrechtice [693391] Rudíkovy [770639]	TUDU: 2253 06	

Stupeň dokumentace:	Datum zpracování:	Formáty:	Měřítko:
DUSP+PDPS	7/2021	7 x A4	1:1000

S-kód:										Stupeň dokumentace:					Část:						Objekt:									Podobjekt:			Příloha:						Revize:			
S	6	2	2	0	0	0	1	9	2	–	P	D	P	S	–	N	1	5	4	X	–	X	X	X	X	X	X	X	X	–	X	X	–	3	–	2	X	X	–	0	0	0

DOKUMENT LZE UŽÍVAT POUZE VE SMYSLU PŘÍSLUŠNÉ SMLOUVY O DÍLO. ŽÁDNÁ JEHO ČÁST NEMŮŽE BÝT DLE ZÁKONA č.121/2000 Sb. KOPÍROVÁNA NEBO JINAK ROZŠIŘOVÁNA BEZ SOUHLASU MORAVIA CONSULT Olomouc a.s.